

**GOBIERNO DEL ESTADO DE JALISCO
PRESUPUESTO DE EGRESOS PARA EL EJERCICIO FISCAL 2019**

Ficha Técnica de Indicador

Sistema de Evaluación del Desempeño (SED)

Gobierno del Estado de Jalisco

Seguimiento de Indicadores

Secretaría de la Hacienda Pública

Datos del Programa ¹

Conservación y Manejo de los Ecosistemas y Biodiversidad del Estado

Eje: Territorio y medio ambiente sustentable

Tema Central: Medio ambiente y acción climática

¿Quién gasta?

10	Unidad Presupuestal	000	Unidad Responsable	00856	Unidad Ejecutora del Gasto
Secretaría de Medio Ambiente y Desarrollo Territorial		Secretaría de Medio Ambiente y Desarrollo Territorial		Dirección General de Conservación y Biodiversidad	

¿Para qué se gasta?

Finalidad	Función	Subfunción
Desarrollo Social	Protección Ambiental	Protección de la Diversidad Biológica y del Paisaje

Objetivos

Nivel	Clave Componente	Resumen Narrativo
Fin	²	Contribuir a incrementar la sostenibilidad del medio ambiente y reducir la vulnerabilidad ante el cambio climático, mediante proyectos de conservación y manejo de los ecosistemas representativos y su biodiversidad en el Estado de Jalisco.

Datos del Indicador

Denominación	Método de cálculo
Nivel de Posición en el Subíndice Manejo Sustentable del Medio Ambiente del Índice de Competitividad, IMCO	(Posición en el Subíndice Manejo Sustentable del Medio Ambiente del Índice de Competitividad, IMCO (Realizado)/Posición en el Subíndice Manejo Sustentable del Medio Ambiente del Índice de Competitividad, IMCO (Programado))*100

Descripción del Indicador
A través de 11 indicadores, este subíndice califica la capacidad de las entidades para interactuar de manera sostenible con el entorno natural en el que se ubican y aprovechar los recursos naturales de los que disponen. El subíndice también mide el grado de sustentabilidad de las empresas privadas ubicadas en las distintas entidades del país.

Tipo de Indicador	Estratégico	Dimensión del Indicador	Eficacia	Año de Medición del Resultado	2018
Cobertura	Estatual	Frecuencia de Medición	Bienal		

Parámetros de semaforización						Meta Institucional	Meta Valor	Unidad de medida (meta valor)	Desagregado meta valor por género	
130	80.00	79.99	60.00	59.99	0	100%	22	Posición	No disponible	No disponible
						Sentido del Indicador	Línea Base (meta valor)	Año (Línea base)	Tipo de Acumulación	
						Descendente	22	2006	Valor presente	

Resultados

Valor Programado	N.P.	Avance de la Meta (1er trimestre)	N.D.	% Avance de la Meta (1er trimestre)	N.D.	Semáforo (1er trimestre)	
	Valor programado	Avance de la meta		Valor programado	Avance de la meta		
Enero	N.P.	N.D.	Julio	N.P.	N.D.		
Febrero	N.P.	N.D.	Agosto	N.P.	N.D.		
Marzo	N.P.	N.D.	Septiembre	N.P.	N.D.		
Abril	N.P.	N.D.	Octubre	N.P.	N.D.		
Mayo	N.P.	N.D.	Noviembre	N.P.	N.D.		
Junio	N.P.	N.D.	Diciembre	N.P.	N.D.		

Medios de verificación	Página	Web	MIDE	Jalisco:
	https://seplan.app.jalisco.gob.mx/mide/panelCiudadano/detalleIndicador/1424?temaElemental=8&format=&sortBusqueda=1&max=10&offset=10&vista=1&accionRegreso=busqueda Área responsable: Secretaría de Medio Ambiente y Desarrollo Territorial.			

Observaciones

- El presente documento despliega la información perteneciente a los indicadores estratégicos y gestión de aquellos Programas presupuestarios que proveen de bienes y servicios que generan valor público a la ciudadanía jalisciense.
- Se muestra el número del Componente relacionado con el indicador.

GOBIERNO DEL ESTADO DE JALISCO
PRESUPUESTO DE EGRESOS PARA EL EJERCICIO FISCAL 2019

Ficha Técnica de Indicador

Sistema de Evaluación del Desempeño (SED)

Gobierno del Estado de Jalisco

Seguimiento de Indicadores

Secretaría de la Hacienda Pública

Datos del Programa ¹

Conservación y Manejo de los Ecosistemas y Biodiversidad del Estado

Eje: Territorio y medio ambiente sustentable

Tema Central: Medio ambiente y acción climática

¿Quién gasta?

10	Unidad Presupuestal	000	Unidad Responsable	00856	Unidad Ejecutora del Gasto
Secretaría de Medio Ambiente y Desarrollo Territorial		Secretaría de Medio Ambiente y Desarrollo Territorial		Dirección General de Conservación y Biodiversidad	

¿Para qué se gasta?

Finalidad	Función	Subfunción
Desarrollo Social	Protección Ambiental	Protección de la Diversidad Biológica y del Paisaje

Objetivos

Nivel	Clave Componente	Resumen Narrativo
Propósito		Los ecosistemas representativos de Jalisco mantienen el equilibrio y la funcionalidad de cuencas y paisajes a través del esquema de área natural protegida y los diversos instrumentos de conservación, para disminuir la pérdida de la biodiversidad y recursos naturales

Datos del Indicador

Denominación	Método de cálculo
Porcentaje de la Superficie estatal bajo esquemas de Área Natural Protegida	(Superficie estatal bajo esquemas de Área Natural Protegida (Realizado)/Superficie estatal bajo esquemas de Área Natural Protegida (Programado))*100

Descripción del Indicador

Este indicador mide la superficie estatal bajo esquemas de área natural protegida y/o conservación. Dichos esquemas incluyen acuerdos o Decretos para establecer Áreas Naturales Protegidas (Federales, Estatales, Municipales y Comunitarias), Unidades de Manejo de Vida Silvestre (UMA's), Áreas Voluntarias de Conservación y Sitios RAMSAR. Este indicador mide el número de áreas naturales consideradas como protegidas. La importancia de llevar a cabo procesos y esquemas de protección y conservación de las diferentes áreas naturales y su biodiversidad se debe principalmente a mantener los procesos ecológicos y aprovechar sustentablemente los servicios ambientales que ofrecen para la seguridad alimentaria de la población, las alternativas de trabajo local, el turismo, la cultura, la recreación y aminorar los riesgos naturales. Por otra parte, se suman esfuerzos a los compromisos nacionales que en materia de áreas naturales protegidas y de conservación de la biodiversidad se tienen a nivel internacional.

Tipo de Indicador	Estratégico	Dimensión del Indicador	Eficacia	Año de Medición del Resultado	2018
Cobertura	Estatal	Frecuencia de Medición	Cuatrimestral		

Parámetros de semaforización		Meta Institucional	Meta Valor	Unidad de medida (meta valor)	Desagregado meta valor por género	
0	59.99	100%	125,659	Hectárea	hombre	mujer
		Sentido del Indicador	Línea Base (meta valor)	Año (Línea base)	No disponible	No disponible
		Ascendente	103,409	2015	Tipo de Acumulación	
					Valor presente	

Resultados

Valor Programado	N.P.	Avance de la Meta (1er trimestre)	N.D.	% Avance de la Meta (1er trimestre)	N.D.	Semáforo (1er trimestre)
	Valor programado	Avance de la meta		Valor programado	Avance de la meta	
Enero	N.P.	N.D.	Julio	N.P.	N.D.	
Febrero	N.P.	N.D.	Agosto	N.P.	N.D.	
Marzo	N.P.	N.D.	Septiembre	N.P.	N.D.	
Abril	N.P.	N.D.	Octubre	N.P.	N.D.	
Mayo	N.P.	N.D.	Noviembre	N.P.	N.D.	
Junio	N.P.	N.D.	Diciembre	N.P.	N.D.	

Medios de verificación	Página	Web	MIDE	Jalisco:
	https://seplan.app.jalisco.gob.mx/mide/panelCiudadano/detalleIndicador/1424?temaElemental=8&format=&sortBusqueda=1&max=10&offset=10&vista=1&accionRegreso=busqueda			
	Área responsable: Secretaría de Medio Ambiente y Desarrollo Territorial.			

Observaciones

1 El presente documento despliega la información perteneciente a los indicadores estratégicos y gestión de aquellos Programas presupuestarios que proveen de bienes y servicios que generan valor público a la ciudadanía jalisciense.

2 Se muestra el número del Componente relacionado con el indicador.

GOBIERNO DEL ESTADO DE JALISCO
PRESUPUESTO DE EGRESOS PARA EL EJERCICIO FISCAL 2019

Ficha Técnica de Indicador

Sistema de Evaluación del Desempeño (SED)

Gobierno del Estado de Jalisco

Seguimiento de Indicadores

Secretaría de la Hacienda Pública

Datos del Programa ¹

Conservación y Manejo de los Ecosistemas y Biodiversidad del Estado

Eje: Territorio y medio ambiente sustentable

Tema Central: Medio ambiente y acción climática

¿Quién gasta?

10	Unidad Presupuestal	000	Unidad Responsable	00231	Unidad Ejecutora del Gasto
Secretaría de Medio Ambiente y Desarrollo Territorial		Secretaría de Medio Ambiente y Desarrollo Territorial		Dirección Ejecutiva de Recursos Naturales	

¿Para qué se gasta?

Finalidad	Función	Subfunción
Desarrollo Social	Protección Ambiental	Protección de la Diversidad Biológica y del Paisaje

Objetivos

Nivel	Clave Componente	Resumen Narrativo
Componente	M1 ²	Programas apoyados para la conservación y manejo de los ecosistemas y biodiversidad en las áreas naturales protegidas del Estado, mediante la colaboración de organismos de la Sociedad Civil y Juntas Intermunicipales.







Datos del Indicador

Denominación	Método de cálculo
Total de programas de trabajo para la conservación y manejo apoyados	(Número de programas (Realizado) / Número de programas (Programado))*100

Descripción del Indicador
 Este indicador mide el número de programas de trabajo apoyados, para la realización de acciones conservación, restauración y aprovechamiento sustentable del patrimonio natural de las áreas naturales protegidas y otras modalidades de conservación, en el estado.

Tipo de Indicador	Gestión	Dimensión del Indicador	Eficacia	Año de Medición del Resultado	2022
Cobertura	Estatal	Frecuencia de Medición	Trimestral		

Desagregado meta valor por género

Parámetros de semaforización		Meta Institucional	Meta Valor	Unidad de medida (meta valor)	Hombre	Mujer
0	59.99	100%	11	Programa	No disponible	No disponible
		Sentido del Indicador	Línea Base (meta valor)	Año (Línea base)	Tipo de Acumulación	
		Ascendente	8	2018	Suma	
						

Resultados

Valor Programado	1.00	Avance de la Meta (1er trimestre)	N.D	% Avance de la Meta (1er trimestre)	N.D	Semáforo (1er trimestre)	
	Valor programado	Avance de la meta		Valor programado	Avance de la meta		
Enero	N.P.	N.D		Julio	3.00	N.D	
Febrero	N.P.	N.D		Agosto	N.P.	N.D	
Marzo	1.00	N.D		Septiembre	N.P.	N.D	
Abril	N.P.	N.D		Octubre	N.P.	N.D	
Mayo	N.P.	N.D		Noviembre	N.P.	N.D	
Junio	7.00	N.D		Diciembre	0.00	N.D	

Medios de verificación Información interna: Convenios firmados, actas de dictaminación, programas operativos anuales y reporte de resultados. Área responsable: Dirección de Áreas Naturales Protegidas y Especies Prioritarias

Observaciones Se obtuvo mayor interés por parte de empresarios y ayuntamientos para capacitar a su personal por lo que se rebaso la meta

1 El presente documento despliega la información perteneciente a los indicadores estratégicos y gestión de aquellos Programas presupuestarios que proveen de bienes y servicios que generan valor público a la ciudadanía jalisciense.
 2 Se muestra el número del Componente relacionado con el indicador.

GOBIERNO DEL ESTADO DE JALISCO
PRESUPUESTO DE EGRESOS PARA EL EJERCICIO FISCAL 2019

Ficha Técnica de Indicador

Sistema de Evaluación del Desempeño (SED)

Gobierno del Estado de Jalisco

Seguimiento de Indicadores

Secretaría de la Hacienda Pública

Datos del Programa ¹

Conservación y Manejo de los Ecosistemas y Biodiversidad del Estado

Eje: Territorio y medio ambiente sustentable

Tema Central: Medio ambiente y acción climática

¿Quién gasta?

10	Unidad Presupuestal	000	Unidad Responsable	00231	Unidad Ejecutora del Gasto
Secretaría de Medio Ambiente y Desarrollo Territorial		Secretaría de Medio Ambiente y Desarrollo Territorial		Dirección Ejecutiva de Recursos Naturales	

¿Para qué se gasta?

Finalidad	Función	Subfunción
Desarrollo Social	Protección Ambiental	Protección de la Diversidad Biológica y del Paisaje

Objetivos

Nivel	Clave Componente	Resumen Narrativo
Actividad	M1-01 ²	Suscripción de convenios de asignación de recursos para la administración y manejo de las Áreas Naturales Protegidas de competencia Federal coadministradas por el Gobierno del Estado (Nevado de Colima y Sierra de Quila).

Datos del Indicador

Denominación	Método de cálculo
Total de convenios firmados con Asociaciones Civiles y Fideicomisos	(Número de convenios firmados (Realizado) / Número de convenios firmados (Programado))*100

Descripción del Indicador
Este indicador mide el número de convenios de asignación de recursos suscritos con Asociaciones Civiles y Fideicomisos para el apoyo en la administración y manejo del Parque Nacional Volcán Nevado de Colima y el Área de Protección de Flora y Fauna Sierra de Quila.

Tipo de Indicador	Gestión	Dimensión del Indicador	Eficacia	Año de Medición del Resultado	2022
Cobertura	Estatal	Frecuencia de Medición	Trimestral		

Parámetros de semaforización						Meta Institucional	Meta Valor	Unidad de medida (meta valor)	Desagregado meta valor por género	
0	59.99	60.00	79.99	80.00	130	100%	2	Convenio	No disponible	No disponible
						Sentido del Indicador	Línea Base (meta valor)	Año (Línea base)	Tipo de Acumulación	
						Ascendente	2	2018	Suma	

Resultados

Valor Programado	0.00	Avance de la Meta (1er trimestre)	N.D	% Avance de la Meta (1er trimestre)	N.D	Semáforo (1er trimestre)	
	Valor programado	Avance de la meta		Valor programado	Avance de la meta		
Enero	N.P.	N.D	Julio	N.P.	N.D		
Febrero	N.P.	N.D	Agosto	N.P.	N.D		
Marzo	0.00	N.D	Septiembre	0.00	N.D		
Abril	2.00	N.D	Octubre	N.P.	N.D		
Mayo	N.P.	N.D	Noviembre	N.P.	N.D		
Junio	N.P.	N.D	Diciembre	0.00	N.D		

Medios de verificación Información interna: Convenios firmados; programas operativos anuales; reportes de avance físico y financiero. Área responsable: Dirección de Áreas Naturales Protegidas y Especies Prioritarias.

Observaciones Se obtuvo mayor interés por parte de empresarios y ayuntamientos para capacitar a su personal por lo que se rebaso la meta

1 El presente documento despliega la información perteneciente a los indicadores estratégicos y gestión de aquellos Programas presupuestarios que proveen de bienes y servicios que generan valor público a la ciudadanía jalisciense.
2 Se muestra el número del Componente relacionado con el indicador.

GOBIERNO DEL ESTADO DE JALISCO
PRESUPUESTO DE EGRESOS PARA EL EJERCICIO FISCAL 2019

Ficha Técnica de Indicador

Sistema de Evaluación del Desempeño (SED)

Gobierno del Estado de Jalisco

Seguimiento de Indicadores

Secretaría de la Hacienda Pública

Datos del Programa ¹

Conservación y Manejo de los Ecosistemas y Biodiversidad del Estado

Eje: Territorio y medio ambiente sustentable

Tema Central: Medio ambiente y acción climática

¿Quién gasta?

10	Unidad Presupuestal	000	Unidad Responsable	00231	Unidad Ejecutora del Gasto
Secretaría de Medio Ambiente y Desarrollo Territorial		Secretaría de Medio Ambiente y Desarrollo Territorial		Dirección Ejecutiva de Recursos Naturales	

¿Para qué se gasta?

Finalidad	Función	Subfunción
Desarrollo Social	Protección Ambiental	Protección de la Diversidad Biológica y del Paisaje

Objetivos

Nivel	Clave Componente	Resumen Narrativo
Actividad	M1-02 ²	Implementación de acciones para el cumplimiento de los programas operativos anuales del Parque Nacional Volcán Nevado de Colima y Área de Protección de Flora y Fauna Sierra de Quila

Datos del Indicador

Denominación	Método de cálculo
Total de acciones de conservación realizadas	(Número de acciones de conservación (Realizado) / Número de acciones de conservación (Programado))*100

Descripción del Indicador
Este indicador mide el número de acciones implementadas con la finalidad de restaurar y mantener en buen estado los ecosistemas de humedales prioritarios en Jalisco.

Tipo de Indicador	Gestión	Dimensión del Indicador	Eficacia	Año de Medición del Resultado	2022
Cobertura	Estatal	Frecuencia de Medición	Trimestral		

Parámetros de semaforización						Meta Institucional	Meta Valor	Unidad de medida (meta valor)	Desagregado meta valor por género	
0	59.99	60.00	79.99	80.00	130	100%	10	Acción	No disponible	No disponible
						Sentido del Indicador	Línea Base (meta valor)	Año (Línea base)	Tipo de Acumulación	
						Ascendente	10	2018	Suma	

Resultados

Valor Programado	0.00	Avance de la Meta (1er trimestre)	N.D	% Avance de la Meta (1er trimestre)	N.D	Semáforo (1er trimestre)	
	Valor programado	Avance de la meta		Valor programado	Avance de la meta		
Enero	N.P.	N.D	Julio	N.P.	N.D		
Febrero	N.P.	N.D	Agosto	N.P.	N.D		
Marzo	0.00	N.D	Septiembre	9.00	N.D		
Abril	N.P.	N.D	Octubre	1.00	N.D		
Mayo	N.P.	N.D	Noviembre	N.P.	N.D		
Junio	0.00	N.D	Diciembre	N.P.	N.D		

Medios de verificación Información interna: Reportes trimestrales de actividades. Área responsable: Dirección de Áreas Naturales Protegidas y Especies Prioritarias

Observaciones Se obtuvo mayor interés por parte de empresarios y ayuntamientos para capacitar a su personal por lo que se rebaso la meta

1 El presente documento despliega la información perteneciente a los indicadores estratégicos y gestión de aquellos Programas presupuestarios que proveen de bienes y servicios que generan valor público a la ciudadanía jalisciense.
2 Se muestra el número del Componente relacionado con el indicador.

GOBIERNO DEL ESTADO DE JALISCO
PRESUPUESTO DE EGRESOS PARA EL EJERCICIO FISCAL 2019

Ficha Técnica de Indicador

Sistema de Evaluación del Desempeño (SED)

Gobierno del Estado de Jalisco

Seguimiento de Indicadores

Secretaría de la Hacienda Pública

Datos del Programa ¹

Conservación y Manejo de los Ecosistemas y Biodiversidad del Estado

Eje: Territorio y medio ambiente sustentable

Tema Central: Medio ambiente y acción climática

¿Quién gasta?

10	Unidad Presupuestal	000	Unidad Responsable	00231	Unidad Ejecutora del Gasto
Secretaría de Medio Ambiente y Desarrollo Territorial		Secretaría de Medio Ambiente y Desarrollo Territorial		Dirección Ejecutiva de Recursos Naturales	

¿Para qué se gasta?

Finalidad	Función	Subfunción
Desarrollo Social	Protección Ambiental	Protección de la Diversidad Biológica y del Paisaje

Objetivos

Nivel	Clave Componente	Resumen Narrativo
Actividad	M1-03 ²	Ejecución de Programas de Trabajo en Áreas Naturales Protegidas de carácter estatal y otras Modalidades de Conservación.

Datos del Indicador

Denominación	Método de cálculo
Total de programas de trabajo ejecutados en Áreas Naturales Protegidas del Estado	(Número de programas ejecutados (Realizado) / Número de programas ejecutados (Programado))*100

Descripción del Indicador
Este indicador mide el número de programas de trabajo ejecutados para la conservación y manejo en las áreas naturales protegidas de carácter estatal y otras modalidades de conservación.

Tipo de Indicador	Gestión	Dimensión del Indicador	Eficacia	Año de Medición del Resultado	2022
Cobertura	Estatal	Frecuencia de Medición	Trimestral		

						Desagregado meta valor por género				
						Meta Institucional	Meta Valor	Unidad de medida (meta valor)	Hombre	Mujer
						100%	9	Programa	No disponible	No disponible
Parámetros de semaforización						Sentido del Indicador	Línea Base (meta valor)	Año (Línea base)	Tipo de Acumulación	
0	59.99	60.00	79.99	80.00	130	Ascendente	No disponible	No disponible	Suma	

Resultados

Valor Programado	1.00	Avance de la Meta (1er trimestre)	N.D	% Avance de la Meta (1er trimestre)	N.D	Semáforo (1er trimestre)	
	Valor programado	Avance de la meta		Valor programado	Avance de la meta		
Enero	N.P.	N.D		Julio	3.00	N.D	
Febrero	N.P.	N.D		Agosto	N.P.	N.D	
Marzo	1.00	N.D		Septiembre	N.P.	N.D	
Abril	N.P.	N.D		Octubre	N.P.	N.D	
Mayo	N.P.	N.D		Noviembre	N.P.	N.D	
Junio	5.00	N.D		Diciembre	0.00	N.D	

Medios de verificación Información interna: Área responsable: Dirección de Áreas Naturales Protegidas y Especies Prioritarias.

Observaciones Se obtuvo mayor interés por parte de empresarios y ayuntamientos para capacitar a su personal por lo que se rebaso la meta

- 1 El presente documento despliega la información perteneciente a los indicadores estratégicos y gestión de aquellos Programas presupuestarios que proveen de bienes y servicios que generan valor público a la ciudadanía jalisciense.
- 2 Se muestra el número del Componente relacionado con el indicador.

GOBIERNO DEL ESTADO DE JALISCO
PRESUPUESTO DE EGRESOS PARA EL EJERCICIO FISCAL 2019

Ficha Técnica de Indicador

Sistema de Evaluación del Desempeño (SED)

Gobierno del Estado de Jalisco

Seguimiento de Indicadores

Secretaría de la Hacienda Pública

Datos del Programa ¹

Conservación y Manejo de los Ecosistemas y Biodiversidad del Estado

Eje: Territorio y medio ambiente sustentable

Tema Central: Medio ambiente y acción climática

¿Quién gasta?

10	Unidad Presupuestal	000	Unidad Responsable	00231	Unidad Ejecutora del Gasto
Secretaría de Medio Ambiente y Desarrollo Territorial		Secretaría de Medio Ambiente y Desarrollo Territorial		Dirección Ejecutiva de Recursos Naturales	

¿Para qué se gasta?

Finalidad	Función	Subfunción
Desarrollo Social	Protección Ambiental	Protección de la Diversidad Biológica y del Paisaje

Objetivos

Nivel	Clave Componente	Resumen Narrativo
Actividad	M1-04 ²	Implementación de acciones para el cumplimiento del Programa de Áreas Naturales Protegidas y otras Modalidades de Conservación.

Datos del Indicador

Denominación	Método de cálculo
Total de acciones realizadas	(Número de acciones (Realizado) / Número de acciones (Programado))*100

Descripción del Indicador
Este indicador mide el número de acciones implementadas para la conservación y restauración de hábitats, ecosistemas y procesos ecológicos y evolutivos, en las áreas naturales protegidas de carácter estatal y otras modalidades de conservación

Tipo de Indicador	Gestión	Dimensión del Indicador	Eficacia	Año de Medición del Resultado	2022
Cobertura	Estatal	Frecuencia de Medición	Trimestral		

						Desagregado meta valor por género				
						Meta Institucional	Meta Valor	Unidad de medida (meta valor)	Hombre	Mujer
Parámetros de semaforización						100%	120	Acción	0.00	0.00
0	59.99	60.00	79.99	80.00	130	Sentido del Indicador	Línea Base (meta valor)	Año (Línea base)	Tipo de Acumulación	
						Ascendente	70	2018	Suma	

Resultados

Valor Programado	0.00	Avance de la Meta (1er trimestre)	N.D	% Avance de la Meta (1er trimestre)	N.D	Semáforo (1er trimestre)	
	Valor programado	Avance de la meta		Valor programado	Avance de la meta		
Enero	N.P.	N.D		Julio	N.P.	N.D	
Febrero	N.P.	N.D		Agosto	N.P.	N.D	
Marzo	0.00	N.D		Septiembre	39.00	N.D	
Abril	N.P.	N.D		Octubre	N.P.	N.D	
Mayo	N.P.	N.D		Noviembre	N.P.	N.D	
Junio	9.00	N.D		Diciembre	72.00	N.D	

Medios de verificación Información interna: Actas de dictaminación; Reportes de avance físico y financiero; Actas de finiquito. Área responsable: Dirección General de Conservación y Biodiversidad.

Observaciones Se obtuvo mayor interés por parte de empresarios y ayuntamientos para capacitar a su personal por lo que se rebaso la meta

1 El presente documento despliega la información perteneciente a los indicadores estratégicos y gestión de aquellos Programas presupuestarios que proveen de bienes y servicios que generan valor público a la ciudadanía jalisciense.
2 Se muestra el número del Componente relacionado con el indicador.

GOBIERNO DEL ESTADO DE JALISCO
PRESUPUESTO DE EGRESOS PARA EL EJERCICIO FISCAL 2019

Ficha Técnica de Indicador

Sistema de Evaluación del Desempeño (SED)

Gobierno del Estado de Jalisco

Seguimiento de Indicadores

Secretaría de la Hacienda Pública

Datos del Programa ¹

Conservación y Manejo de los Ecosistemas y Biodiversidad del Estado

Eje: Territorio y medio ambiente sustentable

Tema Central: Medio ambiente y acción climática

¿Quién gasta?

10	Unidad Presupuestal	000	Unidad Responsable	00231	Unidad Ejecutora del Gasto
Secretaría de Medio Ambiente y Desarrollo Territorial		Secretaría de Medio Ambiente y Desarrollo Territorial		Dirección Ejecutiva de Recursos Naturales	

¿Para qué se gasta?

Finalidad	Función	Subfunción
Desarrollo Social	Protección Ambiental	Protección de la Diversidad Biológica y del Paisaje

Objetivos

Nivel	Clave Componente	Resumen Narrativo
Actividad	M1-05 ²	Supervisión de los proyectos y acciones ejecutadas para el cumplimiento del Programa de Áreas Naturales Protegidas y otras Modalidades de Conservación, y de los programas operativos anuales del Parque Nacional Volcán Nevado de Colima y Área de Protección de Flora y Fauna Sierra de Quila

Datos del Indicador

Denominación	Método de cálculo
Total de supervisiones efectuadas en obras y proyectos en Áreas Naturales Protegidas	(Número de supervisiones (Realizado) / Número de supervisiones (Programado))*100

Descripción del Indicador
Este indicador muestra el cumplimiento de los programas anuales de trabajo de las áreas naturales protegidas de competencia estatal y las de competencia federal coadministradas por el Estado (Nevado de Colima y Sierra de Quila).

Tipo de Indicador	Gestión	Dimensión del Indicador	Eficacia	Año de Medición del Resultado	2022
Cobertura	Estatal	Frecuencia de Medición	Trimestral		

Parámetros de semaforización						Meta Institucional	Meta Valor	Unidad de medida (meta valor)	Desagregado meta valor por género	
0	59.99	60.00	79.99	80.00	130	100%	80	Supervisión	No disponible	No disponible
						Sentido del Indicador	Línea Base (meta valor)	Año (Línea base)	Tipo de Acumulación	
						Ascendente	80	2018	Suma	

Resultados

Valor Programado	0.00	Avance de la Meta (1er trimestre)	N.D	% Avance de la Meta (1er trimestre)	N.D	Semáforo (1er trimestre)	
	Valor programado	Avance de la meta		Valor programado	Avance de la meta		
Enero	N.P.	N.D	Julio	N.P.	N.D		
Febrero	N.P.	N.D	Agosto	N.P.	N.D		
Marzo	0.00	N.D	Septiembre	30.00	N.D		
Abril	N.P.	N.D	Octubre	N.P.	N.D		
Mayo	N.P.	N.D	Noviembre	N.P.	N.D		
Junio	5.00	N.D	Diciembre	45.00	N.D		

Medios de verificación Información interna: Convenios, expedientes de reportes técnicos de supervisión de los proyectos y/o programas apoyados. Área responsable: Dirección de Áreas Naturales Protegidas y Especies Prioritarias.

Observaciones Se obtuvo mayor interés por parte de empresarios y ayuntamientos para capacitar a su personal por lo que se rebaso la meta

¹ El presente documento despliega la información perteneciente a los indicadores estratégicos y gestión de aquellos Programas presupuestarios que proveen de bienes y servicios que generan valor público a la ciudadanía jalisciense.
² Se muestra el número del Componente relacionado con el indicador.

GOBIERNO DEL ESTADO DE JALISCO
PRESUPUESTO DE EGRESOS PARA EL EJERCICIO FISCAL 2019

Ficha Técnica de Indicador

Sistema de Evaluación del Desempeño (SED)

Gobierno del Estado de Jalisco

Seguimiento de Indicadores

Secretaría de la Hacienda Pública

Datos del Programa ¹

Conservación y Manejo de los Ecosistemas y Biodiversidad del Estado

Eje: Territorio y medio ambiente sustentable

Tema Central: Medio ambiente y acción climática

¿Quién gasta?

10	Unidad Presupuestal	000	Unidad Responsable	00231	Unidad Ejecutora del Gasto
Secretaría de Medio Ambiente y Desarrollo Territorial		Secretaría de Medio Ambiente y Desarrollo Territorial		Dirección Ejecutiva de Recursos Naturales	

¿Para qué se gasta?

Finalidad	Función	Subfunción
Desarrollo Social	Protección Ambiental	Protección de la Diversidad Biológica y del Paisaje

Objetivos

Nivel	Clave Componente	Resumen Narrativo
Componente	M2 ²	Proyectos apoyados para la conservación ambiental de ecosistemas de humedal prioritarios de Jalisco, mediante la colaboración de organismos de la Sociedad Civil y Juntas Intermunicipales.

Datos del Indicador

Denominación	Método de cálculo
Total de proyectos apoyados que contribuyen a la conservación de humedales	(Número de proyectos apoyados (Realizado) / Número de proyectos apoyados (Programado))*100

Descripción del Indicador
Este indicador mide el número de proyectos apoyados que contribuyen a la conservación de los humedales prioritarios en Jalisco.

Tipo de Indicador	Gestión	Dimensión del Indicador	Eficacia	Año de Medición del Resultado	2022
Cobertura	Estatal	Frecuencia de Medición	Trimestral		

Parámetros de semaforización						Meta Institucional	Meta Valor	Unidad de medida (meta valor)	Desagregado meta valor por género	
0	59.99	60.00	79.99	80.00	130	100%	4	Proyecto	No disponible	No disponible
						Sentido del Indicador	Línea Base (meta valor)	Año (Línea base)	Tipo de Acumulación	
						Ascendente	5	2018	Suma	

Resultados

Valor Programado	0.00	Avance de la Meta (1er trimestre)	N.D	% Avance de la Meta (1er trimestre)	N.D	Semáforo (1er trimestre)	
	Valor programado	Avance de la meta		Valor programado	Avance de la meta		
Enero	N.P.	N.D	Julio	N.P.	N.D		
Febrero	N.P.	N.D	Agosto	N.P.	N.D		
Marzo	0.00	N.D	Septiembre	0.00	N.D		
Abril	N.P.	N.D	Octubre	N.P.	N.D		
Mayo	N.P.	N.D	Noviembre	N.P.	N.D		
Junio	4.00	N.D	Diciembre	0.00	N.D		

Medios de verificación Información interna: Convenios firmados, programas de trabajo anuales y reporte de resultados. Área responsable: Dirección de Áreas Naturales Protegidas y Especies Prioritarias.

Observaciones Se obtuvo mayor interés por parte de empresarios y ayuntamientos para capacitar a su personal por lo que se rebaso la meta

- El presente documento despliega la información perteneciente a los indicadores estratégicos y gestión de aquellos Programas presupuestarios que proveen de bienes y servicios que generan valor público a la ciudadanía jalisciense.
- Se muestra el número del Componente relacionado con el indicador.

GOBIERNO DEL ESTADO DE JALISCO
PRESUPUESTO DE EGRESOS PARA EL EJERCICIO FISCAL 2019

Ficha Técnica de Indicador

Sistema de Evaluación del Desempeño (SED)

Gobierno del Estado de Jalisco

Seguimiento de Indicadores

Secretaría de la Hacienda Pública

Datos del Programa ¹

Conservación y Manejo de los Ecosistemas y Biodiversidad del Estado

Eje: Territorio y medio ambiente sustentable

Tema Central: Medio ambiente y acción climática

¿Quién gasta?

10	Unidad Presupuestal	000	Unidad Responsable	00231	Unidad Ejecutora del Gasto
Secretaría de Medio Ambiente y Desarrollo Territorial		Secretaría de Medio Ambiente y Desarrollo Territorial		Dirección Ejecutiva de Recursos Naturales	

¿Para qué se gasta?

Finalidad	Función	Subfunción
Desarrollo Social	Protección Ambiental	Protección de la Diversidad Biológica y del Paisaje

Objetivos

Nivel	Clave Componente	Resumen Narrativo
Actividad	M2-01 ²	Ejecución de programas para el manejo y protección de ecosistemas de humedales prioritarios.

Datos del Indicador

Denominación	Método de cálculo
Total de programas de trabajo de humedales ejecutados	$(\text{Número de programas de humedales (Realizado)} / \text{Número de programas de humedales (Programado)}) * 100$

Descripción del Indicador
Este indicador mide el número de programas de trabajo ejecutados en los ecosistemas de los humedales prioritarios del Estado.

Tipo de Indicador	Gestión	Dimensión del Indicador	Eficacia	Año de Medición del Resultado	2022
Cobertura	Estatual	Frecuencia de Medición	Trimestral		

						Desagregado meta valor por género				
						Meta Institucional	Meta Valor	Unidad de medida (meta valor)	Hombre	Mujer
Parámetros de semaforización						100%	4	Programa	No disponible	No disponible
0	59.99	60.00	79.99	80.00	130	Sentido del Indicador	Línea Base (meta valor)	Año (Línea base)	Tipo de Acumulación	
						Ascendente	No disponible	No disponible	Suma	

Resultados

Valor Programado	0.00	Avance de la Meta (1er trimestre)	N.D	% Avance de la Meta (1er trimestre)	N.D	Semáforo (1er trimestre)	N.D
	Valor programado	Avance de la meta		Valor programado	Avance de la meta		
Enero	N.P.	N.D		Julio	N.P.	N.D	
Febrero	N.P.	N.D		Agosto	N.P.	N.D	
Marzo	0.00	N.D		Septiembre	0.00	N.D	
Abril	N.P.	N.D		Octubre	N.P.	N.D	
Mayo	N.P.	N.D		Noviembre	N.P.	N.D	
Junio	4.00	N.D		Diciembre	0.00	N.D	

Medios de verificación Información interna: Convenios firmados; programas de trabajo anuales; reportes de avance físico y financiero. Área responsable: Dirección de Áreas Naturales Protegidas y Especies Prioritarias. Páginas web: <http://semadet.jalisco.gob.mx/medio-ambiente/biodiversidad>
<http://seplan.app.jalisco.gob.mx/evalua/node/391>

Observaciones Se obtuvo mayor interés por parte de empresarios y ayuntamientos para capacitar a su personal por lo que se rebaso la meta

- El presente documento despliega la información perteneciente a los indicadores estratégicos y gestión de aquellos Programas presupuestarios que proveen de bienes y servicios que generan valor público a la ciudadanía jalisciense.
- Se muestra el número del Componente relacionado con el indicador.

GOBIERNO DEL ESTADO DE JALISCO
PRESUPUESTO DE EGRESOS PARA EL EJERCICIO FISCAL 2019

Ficha Técnica de Indicador

Sistema de Evaluación del Desempeño (SED)

Gobierno del Estado de Jalisco

Seguimiento de Indicadores

Secretaría de la Hacienda Pública

Datos del Programa ¹

Conservación y Manejo de los Ecosistemas y Biodiversidad del Estado

Eje: Territorio y medio ambiente sustentable

Tema Central: Medio ambiente y acción climática

¿Quién gasta?

10	Unidad Presupuestal	000	Unidad Responsable	00231	Unidad Ejecutora del Gasto
Secretaría de Medio Ambiente y Desarrollo Territorial		Secretaría de Medio Ambiente y Desarrollo Territorial		Dirección Ejecutiva de Recursos Naturales	

¿Para qué se gasta?

Finalidad	Función	Subfunción
Desarrollo Social	Protección Ambiental	Protección de la Diversidad Biológica y del Paisaje

Objetivos

Nivel	Clave Componente	Resumen Narrativo
Actividad	M2-02 ²	Implementación de acciones y obras de conservación ambiental en ecosistemas de humedales prioritarios en Jalisco.

Datos del Indicador

Denominación	Método de cálculo
Total de acciones de conservación y manejo realizadas	(Número de acciones de conservación. (Realizado) / Número de acciones de conservación. (Programado))*100

Descripción del Indicador
Este indicador mide el cumplimiento de los programas operativos anuales del Parque Nacional Volcán Nevado de Colima y del Área de protección de Flora y Fauna Sierra de Quila

Tipo de Indicador	Gestión	Dimensión del Indicador	Eficacia	Año de Medición del Resultado	2022
Cobertura	Estatal	Frecuencia de Medición	Trimestral		

Parámetros de semaforización						Meta Institucional	Meta Valor	Unidad de medida (meta valor)	Desagregado meta valor por género	
0	59.99	60.00	79.99	80.00	130	100%	45	Acción	No disponible	No disponible
						Sentido del Indicador	Línea Base (meta valor)	Año (Línea base)	Tipo de Acumulación	
						Ascendente	45	2018	Suma	

Resultados

Valor Programado	9.00	Avance de la Meta (1er trimestre)	N.D	% Avance de la Meta (1er trimestre)	N.D	Semáforo (1er trimestre)	
	Valor programado	Avance de la meta		Valor programado	Avance de la meta		
Enero	N.P.	N.D	Julio	N.P.	N.D		
Febrero	N.P.	N.D	Agosto	N.P.	N.D		
Marzo	9.00	N.D	Septiembre	15.00	N.D		
Abril	N.P.	N.D	Octubre	N.P.	N.D		
Mayo	N.P.	N.D	Noviembre	N.P.	N.D		
Junio	15.00	N.D	Diciembre	6.00	N.D		

Medios de verificación
Información interna: Reportes de avance físico y financiero; Actas de finiquito. Área responsable: Dirección de Áreas Naturales Protegidas y Especies Prioritarias. Páginas web: <http://semadet.jalisco.gob.mx/medio-ambiente/biodiversidad>. <http://seplan.app.jalisco.gob.mx/evalua/node/391>

Observaciones
Se obtuvo mayor interés por parte de empresarios y ayuntamientos para capacitar a su personal por lo que se rebaso la meta

- El presente documento despliega la información perteneciente a los indicadores estratégicos y gestión de aquellos Programas presupuestarios que proveen de bienes y servicios que generan valor público a la ciudadanía jalisciense.
- Se muestra el número del Componente relacionado con el indicador.

GOBIERNO DEL ESTADO DE JALISCO
PRESUPUESTO DE EGRESOS PARA EL EJERCICIO FISCAL 2019

Ficha Técnica de Indicador

Sistema de Evaluación del Desempeño (SED)

Gobierno del Estado de Jalisco

Seguimiento de Indicadores

Secretaría de la Hacienda Pública

Datos del Programa ¹

Conservación y Manejo de los Ecosistemas y Biodiversidad del Estado

Eje: Territorio y medio ambiente sustentable

Tema Central: Medio ambiente y acción climática

¿Quién gasta?

10	Unidad Presupuestal	000	Unidad Responsable	00231	Unidad Ejecutora del Gasto
Secretaría de Medio Ambiente y Desarrollo Territorial		Secretaría de Medio Ambiente y Desarrollo Territorial		Dirección Ejecutiva de Recursos Naturales	

¿Para qué se gasta?

Finalidad	Función	Subfunción
Desarrollo Social	Protección Ambiental	Protección de la Diversidad Biológica y del Paisaje

Objetivos

Nivel	Clave Componente	Resumen Narrativo
Actividad	M2-03 ²	Supervisión de las acciones y obras de conservación ejecutadas en ecosistemas de humedales prioritarios

Datos del Indicador

Denominación	Método de cálculo
Total de supervisiones efectuadas en acciones y obras en Humedales	(Número de supervisiones de acciones (Realizado) / Número de supervisiones de acciones (Programado))*100

Descripción del Indicador
 Este indicador muestra el cumplimiento de los programas anuales de trabajo de ecosistemas de humedal prioritarios en Jalisco.

Tipo de Indicador	Gestión	Dimensión del Indicador	Eficacia	Año de Medición del Resultado	2022
Cobertura	Estatatal	Frecuencia de Medición	Trimestral		

Parámetros de semaforización						Meta Institucional	Meta Valor	Unidad de medida (meta valor)	Desagregado meta valor por género	
0	59.99	60.00	79.99	80.00	130	100%	30	Supervisión	Hombre	Mujer
									No disponible	No disponible
						Sentido del Indicador	Línea Base (meta valor)	Año (Línea base)	Tipo de Acumulación	
						Ascendente	30	2018	Suma	

Resultados

Valor Programado	0.00	Avance de la Meta (1er trimestre)	N.D	% Avance de la Meta (1er trimestre)	N.D	Semáforo (1er trimestre)	
	Valor programado	Avance de la meta		Valor programado	Avance de la meta		
Enero	N.P.	N.D	Julio	N.P.	N.D		
Febrero	N.P.	N.D	Agosto	N.P.	N.D		
Marzo	0.00	N.D	Septiembre	15.00	N.D		
Abril	N.P.	N.D	Octubre	N.P.	N.D		
Mayo	N.P.	N.D	Noviembre	N.P.	N.D		
Junio	0.00	N.D	Diciembre	15.00	N.D		

Medios de verificación Información interna: Convenios, expedientes de reportes técnicos de supervisión de los proyectos y/o programas apoyados. Área responsable: Dirección de Áreas Naturales Protegidas y Especies Prioritarias.

Observaciones Se obtuvo mayor interés por parte de empresarios y ayuntamientos para capacitar a su personal por lo que se rebaso la meta

1 El presente documento despliega la información perteneciente a los indicadores estratégicos y gestión de aquellos Programas presupuestarios que proveen de bienes y servicios que generan valor público a la ciudadanía jalisciense.
 2 Se muestra el número del Componente relacionado con el indicador.